



Entre 2014 et 2015, la Mission Bassin Minier, accompagnée par Pierre-Yves Pasco (Paysagiste – Atelier de l'Isthme) et Anne Gentil (Architecte et Urbaniste – URBICAND) a mené l'étude « Qualification et protection des paysages remarquables du Bassin minier Nord-Pas de Calais ».

Cette étude avait été menée en associant l'ensemble des partenaires de la Mission Bassin Minier : les services de l'Etat, les Conseils départementaux du Nord et du Pas-de-Calais, le Conseil régional, les 4 SCoT du territoire, les EPCI, les CAUE du Nord et du Pas-de-Calais, le PNR Scarpe-Escout, le CPIE Chaîne des terrils, EDEN 62, la Chambre régionale d'agriculture, l'agence d'urbanisme de l'Artois, ...

Celle-ci avait pour objectifs d'identifier les enjeux en termes de protection, de gestion et d'aménagement des paysages remarquables du Bassin minier. Il s'agissait notamment de définir des recommandations pour aider les acteurs du territoire (élus, techniciens, aménageurs, bureaux d'études) à mieux prendre en compte la valeur des paysages miniers dans leurs projets et stratégies d'aménagement dans une logique de « paysage culturel évolutif vivant ».

Au travers de cette journée, il nous est paru important d'en diffuser les résultats plus largement afin que l'ensemble des acteurs concernés puissent se l'approprier, en débattre et imaginer des pistes d'action pour les prochaines années.

Je vous souhaite une bonne journée de travail.

Cathy APOURCEAU-POLY,
Présidente de la Mission Bassin Minier

MATIN

8h45
> **ACCUEIL CAFÉ**

9h00
> **MOTS D'ACCUEIL**

> **Cathy Apourceau-Poly,**
Présidente de la Mission Bassin Minier
> **Salvatore Castiglione,**
Conseiller régional,
Vice-Président de la CAPH en charge du Patrimoine remarquable et minier et de la Valorisation du Label UNESCO
Maire de Wallers,
1er Vice-Président de la Mission Bassin Minier

9h20 - 10h15

> **INTRODUCTION**

> **Raphael Alessandri,**
Directeur d'études aménagement du territoire et planification à la Mission Bassin Minier

> **PRÉSENTATION DE L'ETUDE**
« Qualification et protection des paysages miniers remarquables »

> **Anne Gentil,**
Architecte et urbaniste, URBICAND
> **Pierre-Yves Pasco,**
Paysagiste, Atelier de l'Isthme

> **AVANCÉES ET DÉMARCHES EN COURS**

> **Raphael Alessandri**

10h15 - 10h45

> **ÉCHANGES AVEC LA SALLE**

10h45 - 12h15

> **TABLE RONDE « Le paysage, un enjeu pour le territoire, un engagement collectif »**
Animation : Anne Gentil

> **Hélène Souan,**
Adjointe au Chef du Service Eau et Nature
DREAL Hauts-de-France

> **Jean-François Caron,**
Maire de Loos-en-Gohelle,
Vice-Président de la Mission Bassin Minier

> **Lionel Courdavault,**
Président du SCoT Gd Douaisis et de l'INTERSCOT Terres du Nord

> **Aymeric Robin,**
Vice-président de la CAPH en charge de la Politique de la ville,
Maire de Raismes,

> **Christian Champiré,**
Maire de Grenay

> **Sophie Gentil,**
Directrice du CAUE 62

12h15-12h30

> **ÉCHANGES AVEC LA SALLE**

12h30
Déjeuner

APRÈS-MIDI

13h45 - 16h00

> **ATELIERS**

> **ATELIER N°1**
Animation : Anne Gentil

Où et comment construire dans un paysage culturel évolutif vivant, inscrit sur la Liste du patrimoine mondial ?

> **ATELIER N°2**
Animation : Pierre-Yves Pasco

Le paysage, outil de valorisation et de développement du Bassin minier. A quelles conditions ?

> **ATELIER N°3**
Animation : Yann Cussey,
Chargé de l'animation et du développement du Pays d'art et d'histoire de Lens-Liévin

Quelle place pour le paysage dans la vie quotidienne des habitants ?

16h15 - 16h45

> **RESTITUTION DES ATELIERS**
Quelles pistes d'action ?

16h45 - 17h30

> **TABLE RONDE CONCLUSIVE**
Animation : Catherine Bertram,
Directrice de la Mission Bassin Minier

> **Thierry Devimeux,**
Sous-Préfet de Valenciennes

> **Christian Douale,**
Directeur du Pôle Patrimoines et Architecture
DRAC Hauts-de-France

> **Yves Dupont,**
Président du SMESCOTA

> **Benoît Brocq** (sous-réserve),
Directeur du Pôle métropolitain de l'Artois

> **Isabelle Zarlenga** (sous-réserve),
Directrice du PNR Scarpe-Escout

COUPON-RÉPONSE
A renvoyer avant le 18 novembre 2016

► par courrier à l'aide de ce coupon
► par courriel à cfortin@missionbassinminier.org

Organisme.....

Fonction.....

Nom

Prénom.....

Courriel

Téléphone.....

PLÉNIÈRES DE LA MATINÉE

☐ Assistera
☐ N'assistera pas

DÉJEUNER

☐ Assistera
☐ N'assistera pas

ATELIERS DE L'APRÈS-MIDI

☐ Atelier n°1
☐ Atelier n°2
☐ Atelier n°3
☐ N'assistera pas




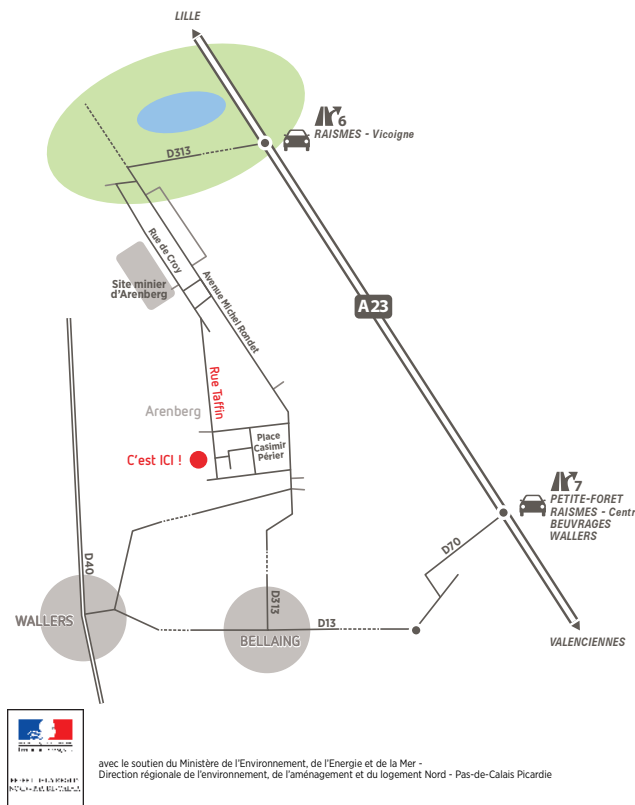
Inscription obligatoire - Nombre de places limité

AFFRANCHIR

AU TARIF

EN VIGUEUR


ACCÈS
Salle des fêtes Pierre d'Arenberg
Rue Taffin à Wallers-Arenberg



avec le soutien du Ministère de l'Environnement, de l'Énergie et de la Mer -
Direction régionale de l'environnement, de l'aménagement et du logement Nord - Pas-de-Calais Picardie



Mission Bassin Minier Nord - Pas de Calais
Carreau de Fosse du 9-9bis
Rue du Tordoir - BP 16
F 62 590 OIGNIES
Tél. +33 (0)3 21 08 72 72
www.missionbassinminier.org



Séminaire
COMMENT CONCILIER PROTECTION
D'UN PAYSAGE CULTUREL
ÉVOLUTIF VIVANT INSCRIT À L'UNESCO
ET ÉVOLUTION DU TERRITOIRE ?

Le mardi 22 novembre 2016
Salle des fêtes Pierre d'Arenberg de Wallers

Crédits photos : Altimage/Frutier - Hubert Bouvet - Atelier de l'isthme, Urbicand - Samuel Dhote